

# 山下第一溜池ハザードマップ

## ハザードマップの注意点

このハザードマップに表示されている浸水想定区域は、地震や豪雨等により、溜池が決壊した場合の一定の仮定の基に作成されたものです。

地震の規模、雨の降り方や決壊の状況によっては、浸水想定範囲等が異なることがあります。

- 日ごろから家族やご近所で災害への対応について話し合い、家から避難場所までの経路や家族の連絡方法などを確認しておきましょう。
- 浸水の発生しやすい場所や状況を日ごろから把握し、危険を感じたら自主的避難を心がけましょう。
- みなさんが災害について関心を持ち、いざというときに落ち着いて行動ができるよう、日ごろから災害に関する正しい「心構え」を身につけておくことが大切です。

## 避難時の心得

- ため池が決壊する恐れのあるときは、まず高い所などの安全な場所に避難する。
- がけ地や川沿い、ため池の下流は避けて避難する。
- 近所と声をかけ合って、家族やグループで行動する。
- スリッパ、サンダル、長靴は危険であり、できるだけ運動靴等で避難する。
- 車での移動は避ける。
- 安全を確認した後に避難場所へ移動する。



志方町内会  
集会所

山下第一溜池

5分後

10分後

5分後

10分後


15分後

15分後












30分後

30分後



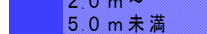
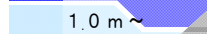

## 指定緊急避難場所等一覧

名称	住所
 志方町内会集会所	志方免466番地1

## 凡例

 指定避難所	 地域自主運営避難所
 指定緊急避難場所	 消防・消防団詰所
 福祉避難所	 崩落危険箇所
 警察	 県道
 国道	 洪水到達時間
 西九州自動車道	

浸水の深さ

 5.0 m 以上	2階水没
 2.0 m ~ 5.0 m 未満	2階以上が浸水
 1.0 m ~ 2.0 m 未満	1階以上が浸水
 0.5 m ~ 1.0 m 未満	大人の腰まで
 0.5 m 未満	床下浸水

【このマップに関する問合せ先】

佐々町役場 農林水産課  
〒857-0311 佐々町本田原免168番地2  
TEL:0956-62-2101