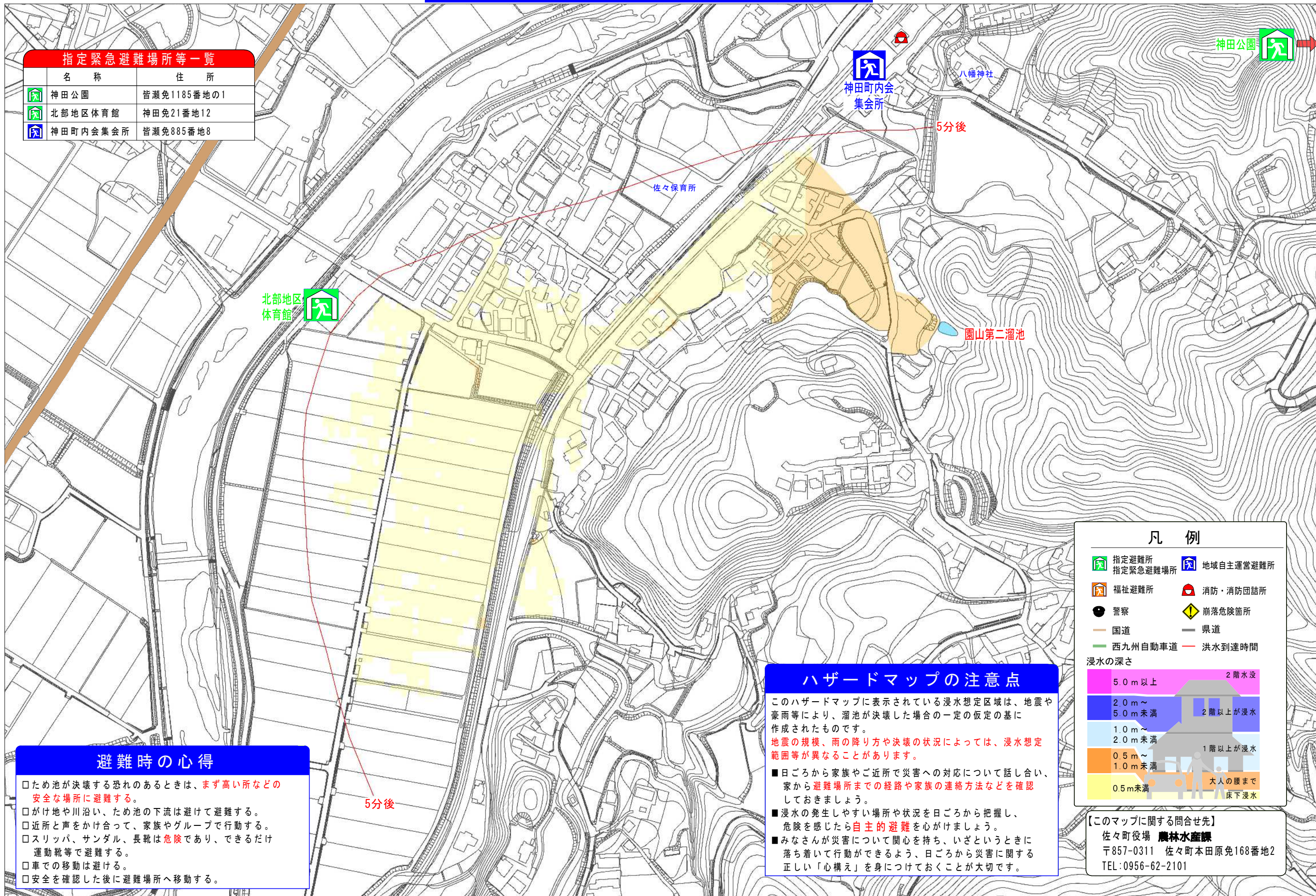


園山第二溜池ハザードマップ

指定緊急避難場所等一覧	
名称	住所
 神田公園	皆瀬免1185番地の1
 北部地区体育館	神田免21番地12
 神田町内会集会所	皆瀬免885番地8



避難時の心得











- ため池が決壊する恐れのあるときは、**まず高い所などの安全な場所に避難する。**
- かけ地や川沿い、ため池の下流は避けて避難する。
- 近所と声をかけ合って、家族やグループで行動する。
- スリッパ、サンダル、長靴は**危険**であり、できるだけ運動靴等で避難する。
- 車での移動は避ける。
- 安全を確認した後に避難場所へ移動する。

ハザードマップの注意点











このハザードマップに表示されている浸水想定区域は、地震や豪雨等により、溜池が決壊した場合の一定の仮定の基に作成されたものです。
地震の規模、雨の降り方や決壊の状況によっては、浸水想定範囲等が異なることがあります。

- 日ごろから家族やご近所で災害への対応について話し合い、家から**避難場所までの経路や家族の連絡方法**などを確認しておきましょう。
- 浸水の発生しやすい場所や状況を日ごろから把握し、危険を感じたら**自主的避難**を心がけましょう。
- みなさんが災害について関心を持ち、いざというときに落ち着いて行動ができるよう、日ごろから災害に関する正しい「心構え」を身につけておくことが大切です。

凡例

	指定避難所 指定緊急避難場所		地域自主運営避難所
	福祉避難所		消防・消防団詰所
	警察		崩落危険箇所
	国道		県道
	西九州自動車道		洪水到達時間

浸水の深さ

	5.0m以上		2階水没
	2.0m～ 5.0m未満		2階以上が浸水
	1.0m～ 2.0m未満		1階以上が浸水
	0.5m～ 1.0m未満		大人の腰まで
	0.5m未満		床下浸水

【このマップに関する問合せ先】
 佐々町役場 農林水産課
 〒857-0311 佐々町本原免168番地2
 TEL:0956-62-2101